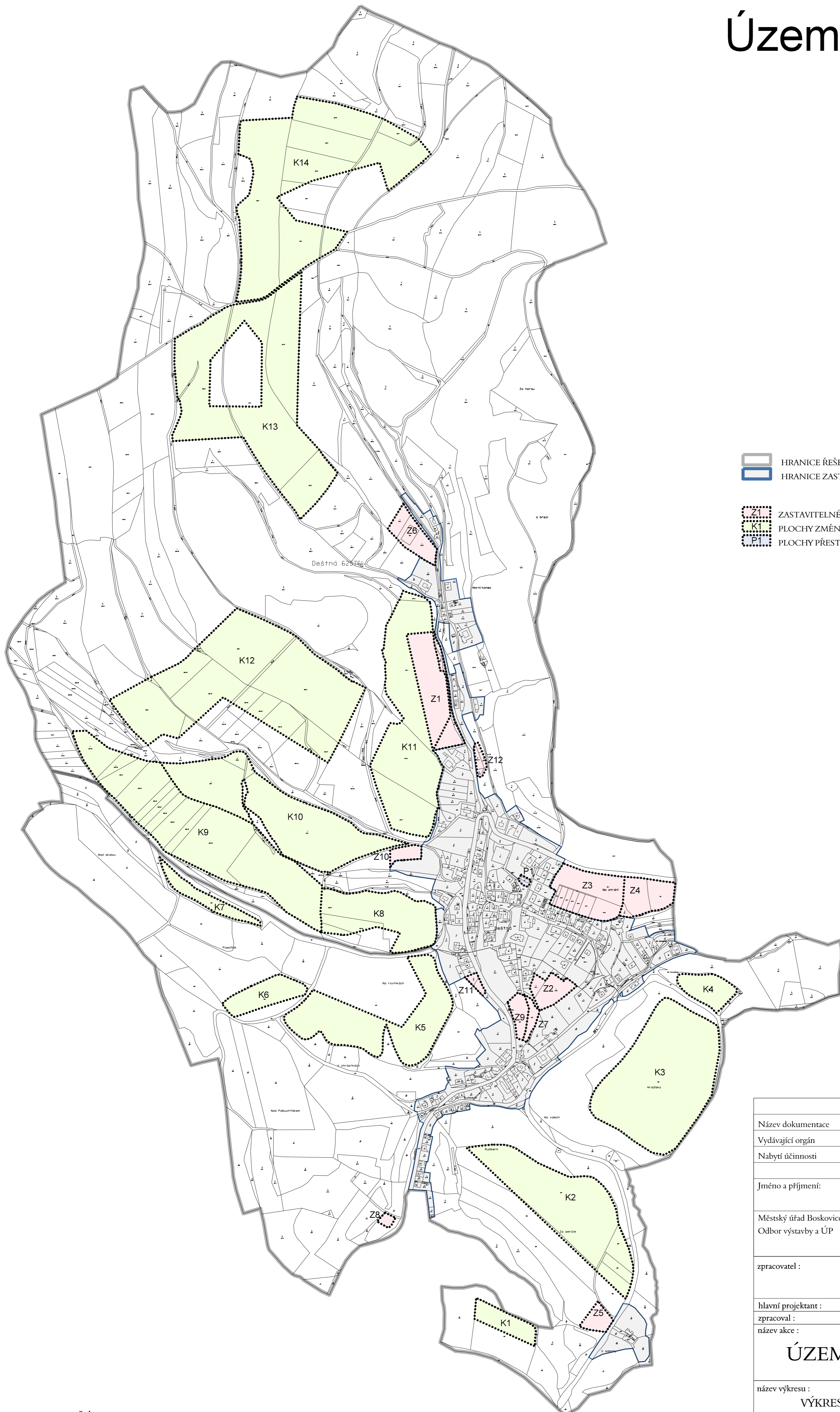







Územní plán Deštná



-  HRANICE ŘEŠENÉHO ÚZEMÍ
-  HRANICE ZASTAVĚNÉHO ÚZEMÍ k 27.9.2023
-  ZASTAVITELNÉ PLOCHY
-  PLOCHY ZMĚN V KRAJINĚ
-  PLOCHY PŘESTAVBY

Záznam o účinnosti územně plánovací dokumentace			
Název dokumentace	Územní plán Deštná		
Vydávající orgán	Zastupitelstvo obce Deštná		
Nabytí účinnosti	30.11.2024		
Oprávněná úřední osoba pořizovatele :			
Jméno a příjmení:	Ing. Vlastimil Kolář referent územního plánování		razítko :
Městský úřad Boskovice Odbor výstavby a ÚP	podpis :		
zpracovatel :	ARCHBRNO, s.r.o. J. Faimonové 2227/12, 628 00 Brno, tel. 773 445 340 archbrno@archbrno.cz, www.archbrno.cz		
hlavní projektant :	Ing.arch. Ladislav Brožek		
zpracoval :	Zdeněk Drápal		
název akce :	ÚZEMNÍ PLÁN DEŠTNÁ		
		IČO : 03766667	
	datum :	září 2023	
název výkresu :	měřítko :	č. výkr. :	1
	VÝKRES ZÁKLADNÍHO ČLENĚNÍ ÚZEMÍ		1 : 5 000